

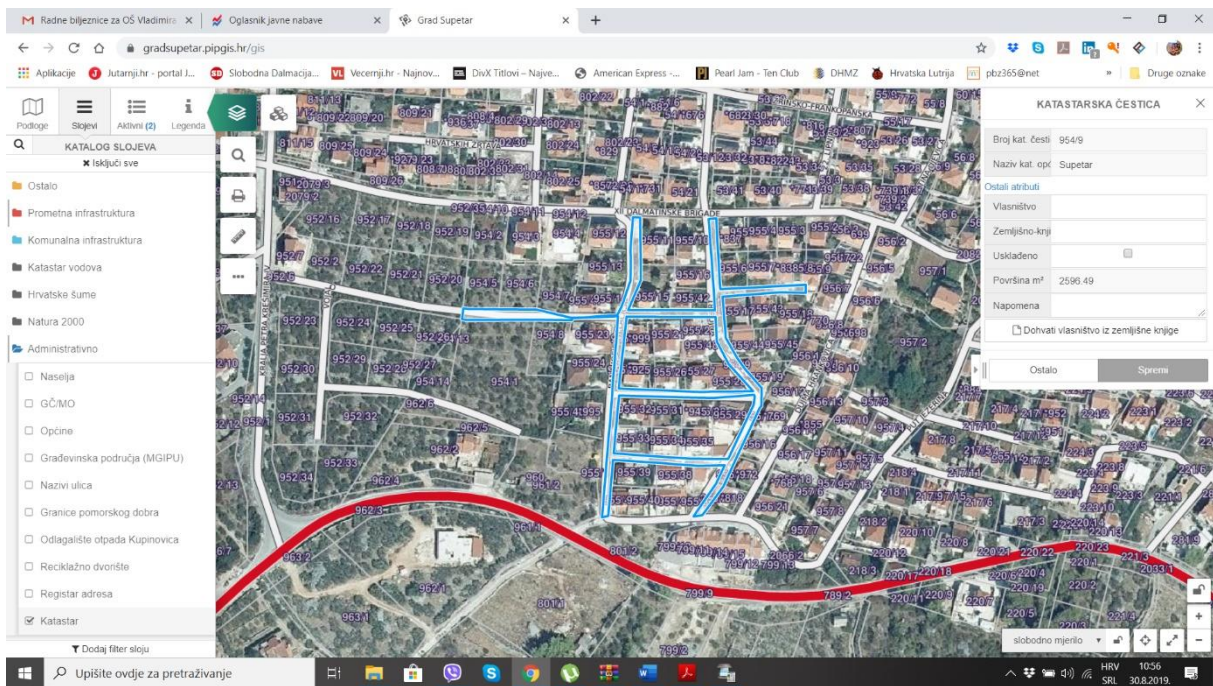
OBRAZAC IZVJEŠTAJA O PROVEDENOM SAVJETOVANJU

IZVJEŠĆE O PROVEDENOM SAVJETOVANJU SA ZAINTERESIRANOM JAVNOŠĆU		
Naslov dokumenta	Odluka o komunalnoj infrastrukturi grada Supetra i njezinom pravnom statusu	
Stvaratelj dokumenta, tijelo koje provodi savjetovanje	Jedinstveni upravni odjel Grada Supetra	
Svrha dokumenta	Izvješće o provedenom savjetovanju sa zainteresiranom javnošću	
Datum dokumenta	27.rujna.2019	
Verzija dokumenta	Prvo	
Vrsta dokumenta	Izvješće (1. čitanje)	
Jedinstvena oznaka iz Plana donošenja zakona, drugih propisa i akata objavljenog na internetskim stranicama Vlade	np	
Koji su predstavnici zainteresirane javnosti bili uključeni u postupak izrade odnosno u rad stručne radne skupine za izradu nacrtu?	np	
Je li nacrt bio objavljen na internetskim stranicama ili na drugi odgovarajući način?	http://www.gradsupetar.hr/novosti/savjetovanja-s-javnoscu/1138-prijedlog-odluke-o-komunalnoj-infrastrukturi-grada-supetra-i-njezinom-pravnom-statusu.html	Internetska stranica Grada
Ako jest, kada je nacrt objavljen, na kojoj internetskoj stranici i koliko je vremena ostavljeno za savjetovanje? Ako nije, zašto?	Nacrt je objavljen 2.kolovoza. Rok za savjetovanje je bio 30 dana.	
Koji su predstavnici	1. Čedomil Rendić i drugi; 2. Siniša Kurtić i drugi;	

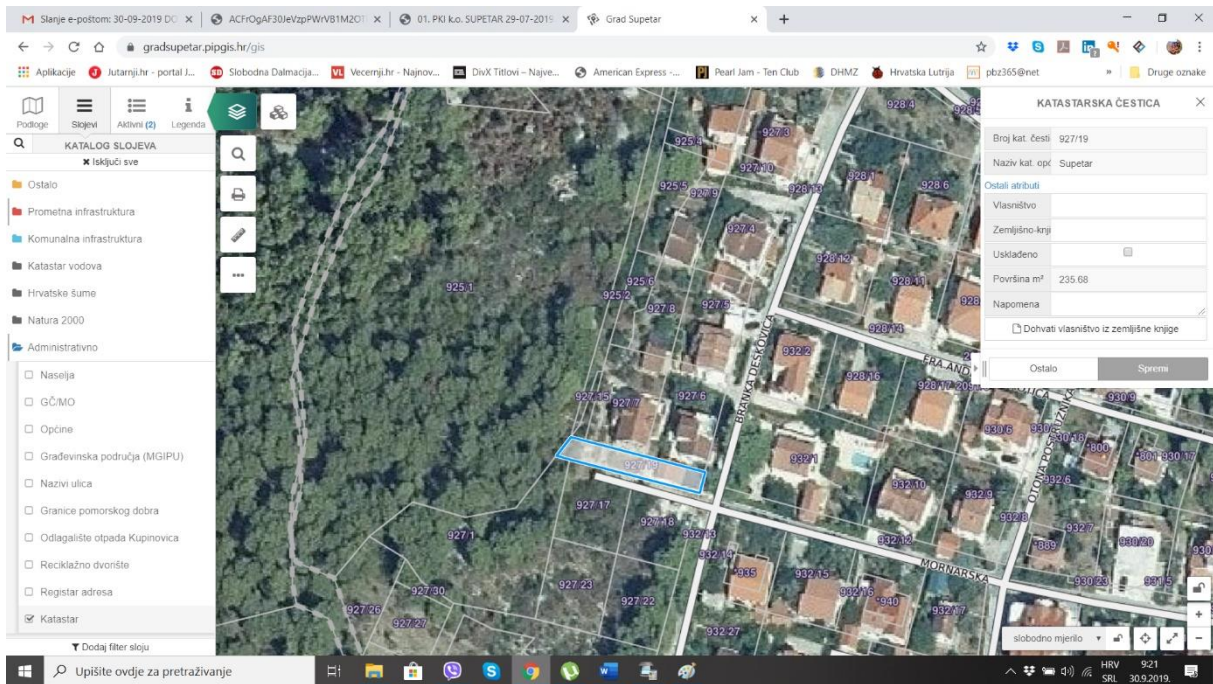
zainteresirane javnosti dostavili svoja očitovanja?	3. Diana Marjorie Kilburn i drugi; 4. Jozica Zlatar i drugi ; 5. Nikša Rajević; 6. Jedinstveni upravni odjel Grada Supetra.
ANALIZA DOSTAVLJENIH PRIMJEDBI	U prilogu
Troškovi provedenog savjetovanja	Provedba javnog savjetovanja nije iziskivala dodatne financijske troškove

ANALIZA DOSTAVLJENIH PRIMJEDBI

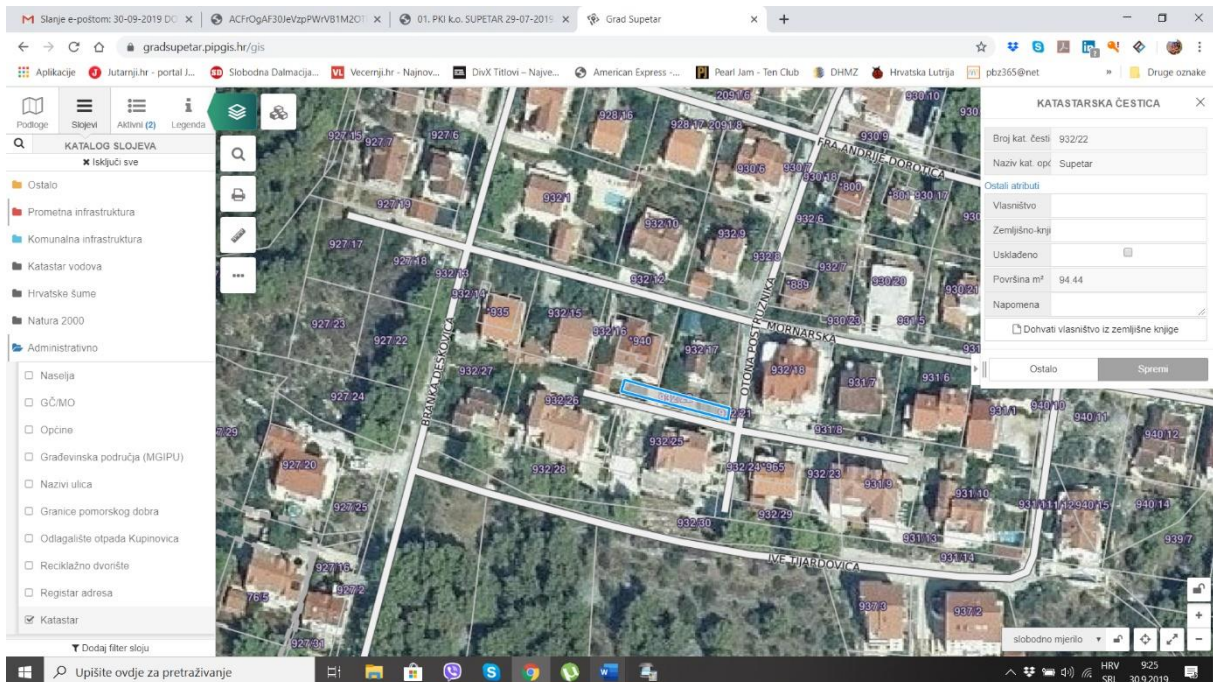
1. Čedomil Rendić i drugi- primjedba se djelomično usvaja. Uvidom u podloge utvrđen je očit nesrazmjer između podataka u katastru i zemljišniku. U zemljišnim knjigama je upisana površina od 643 m², a golim okom je jasno da je mnogo veća. U većem dijelu se u naravi radi o ulicama Bana Josipa Jelačića, 18.rujna i Vojaljo. Odredbom članka 132.Zakona komunalna infrastruktura izgrađena do dana stupanja na snagu ovoga Zakona koja nije evidentirana u katastru ili nije evidentirano njezino stvarno stanje evidentira se u katastru na temelju geodetskog elaborata izvedenog stanja komunalne infrastrukture, potvrde jedinice lokalne samouprave da se radi o komunalnoj infrastrukturi, a koje pribavlja i nadležnom tijelu za katastar dostavlja jedinica lokalne samouprave odnosno javni isporučitelj koji upravlja komunalnom infrastrukturom i rješenja nadležnog zemljišnoknjižnog suda o provedbi prijavnog lista u zemljišnu knjigu. Predlaže se izrada elaborata za upis navedenih cesta kojim bi se utvrdilo točno razgraničenje uz zapadnu granicu čest.zem. 955/23 i 955/47 k.o. Supetar, i eventualne obveze Grada Supetra, sukladno odredbama članka 132. Zakona o komunalnom gospodarstvu odnosno članka 123.Zakona o cestama.



2. Siniša Kurtić i drugi- primjedba se odbija, u naravi se radi o makadamskom putu odnosno odvoju ulice Branka Deškovića .Predlaže se izrada elaborata za upis navedene ceste kojim bi se utvrdilo točno razgraničenje, i eventualne obveze Grada Supetra, sukladno odredbama članka 132. Zakona o komunalnom gospodarstvu odnosno članka 123.Zakona o cestama.



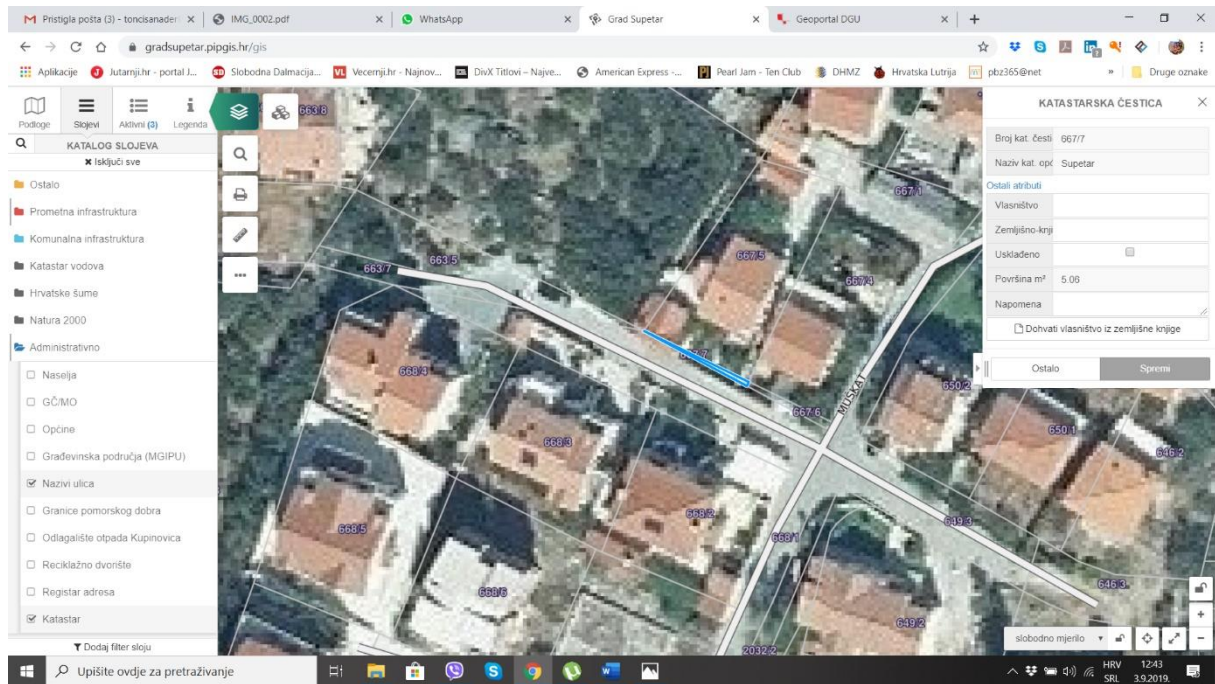
3. Diana Marjorie Kilburn i drugi- primjedba se odbija, u naravi se radi o odvojuke ulice Otona Postružnika .Predlaže se izrada elaborata za upis navedene ceste kojim bi se utvrdilo točno razgraničenje, i eventualne obveze Grada Supetra, sukladno odredbama članka 132. Zakona o komunalnom gospodarstvu odnosno članka 123.Zakona o cestama.



4. Jozica Zlatar i drugi

Čest.zem. 667/7 k.o. Supetar -primjedba se odbija. Čest.zem. 667/7 k.o. Supetar u naravi predstavlja dio ulice Muškat. Odredbom članka 132.Zakona komunalna infrastruktura izgrađena do dana stupanja na snagu ovoga Zakona koja nije evidentirana u katastru ili nije evidentirano njezino stvarno stanje evidentira se u katastru na temelju geodetskog elaborata izvedenog stanja komunalne

infrastrukture, potvrde jedinice lokalne samouprave da se radi o komunalnoj infrastrukturi, a koje pribavlja i nadležnom tijelu za katastar dostavlja jedinica lokalne samouprave odnosno javni isporučitelj koji upravlja komunalnom infrastrukturom i rješenja nadležnog zemljišnoknjižnog suda o provedbi prijavnog lista u zemljišnu knjigu Predlaže se izrada elaborata za upis navedene ceste kojim bi se utvrdilo točno razgraničenje, i eventualne obveze Grada Supetra, sukladno odredbama članka 132. Zakona o komunalnom gospodarstvu odnosno članka 123. Zakona o cestama.

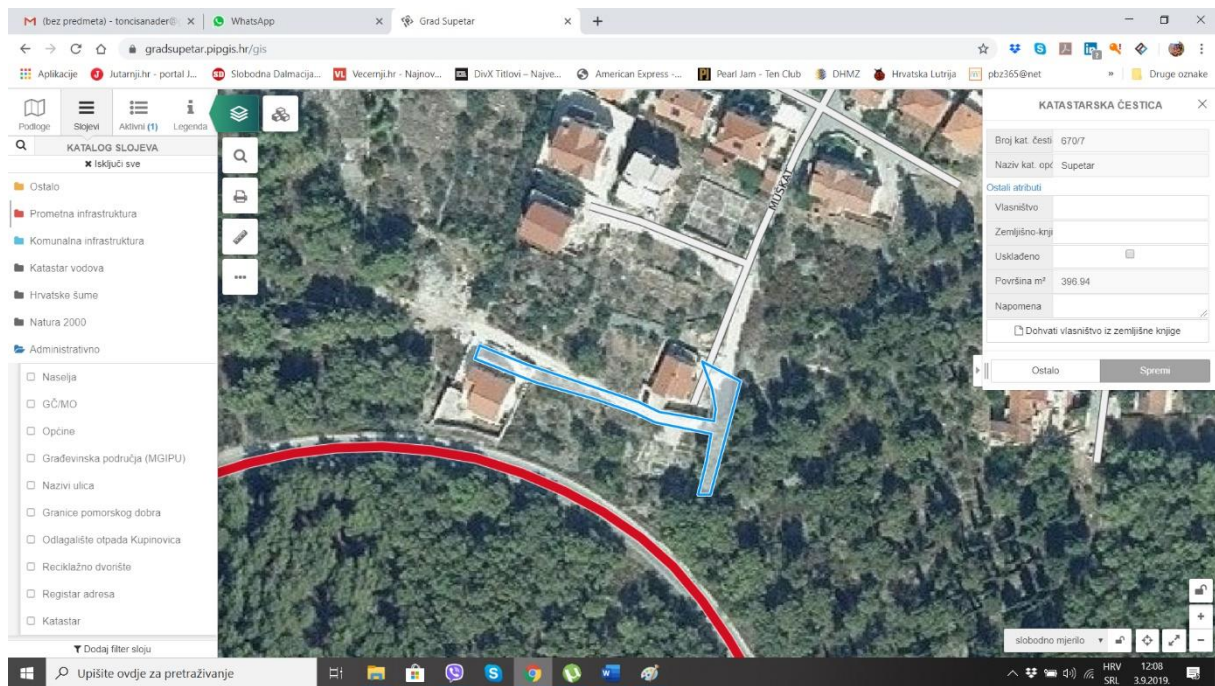








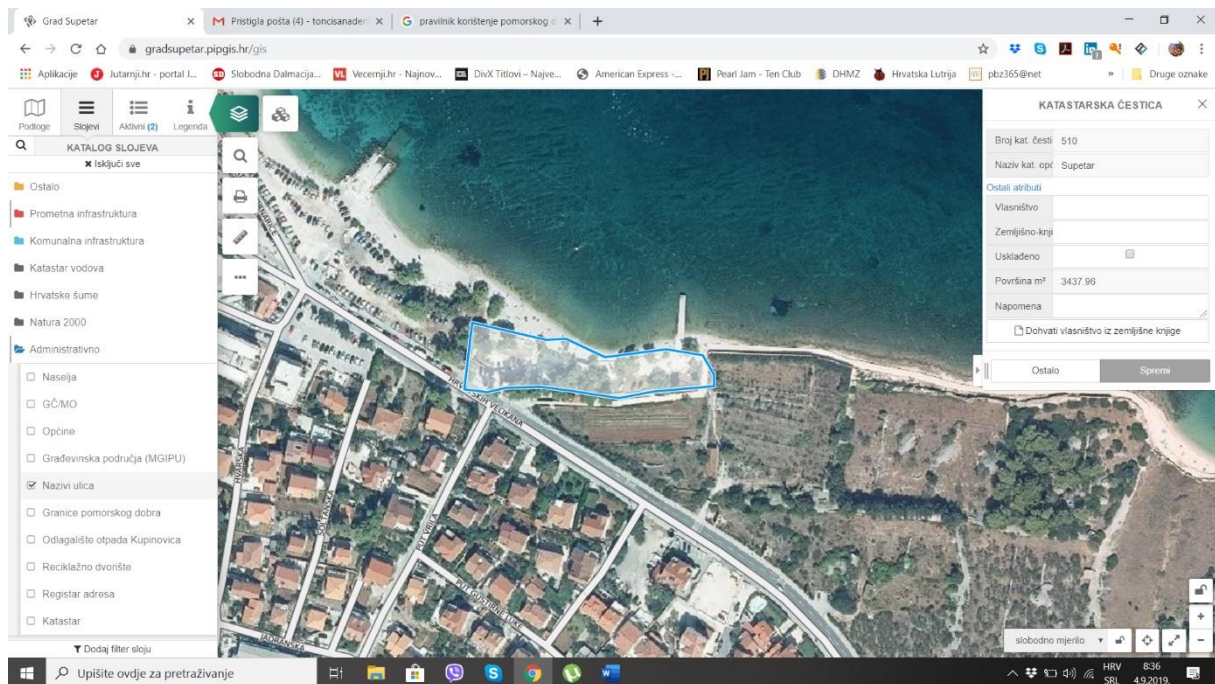
Čest.zem. 670/7 -Prigovor se odbija. Supetar u naravi predstavlja dio ulice Muškat. Odredbom članka 132.Zakona komunalna infrastruktura izgrađena do dana stupanja na snagu ovoga Zakona koja nije evidentirana u katastru ili nije evidentirano njezino stvarno stanje evidentira se u katastru na temelju geodetskog elaborata izvedenog stanja komunalne infrastrukture, potvrde jedinice lokalne samouprave da se radi o komunalnoj infrastrukturi, a koje pribavlja i nadležnom tijelu za katastar dostavlja jedinica lokalne samouprave odnosno javni isporučitelj koji upravlja komunalnom infrastrukturom i rješenja nadležnog zemljišnoknjižnog suda o provedbi prijavnog lista u zemljišnu knjigu. Predlaže se izrada elaborata za upis navedene ceste kojim bi se utvrdilo točno razgraničenje, , i eventualne obveze Grada Supetra, sukladno odredbama članka 132. Zakona o komunalnom gospodarstvu odnosno članka 123.Zakona o cestama.



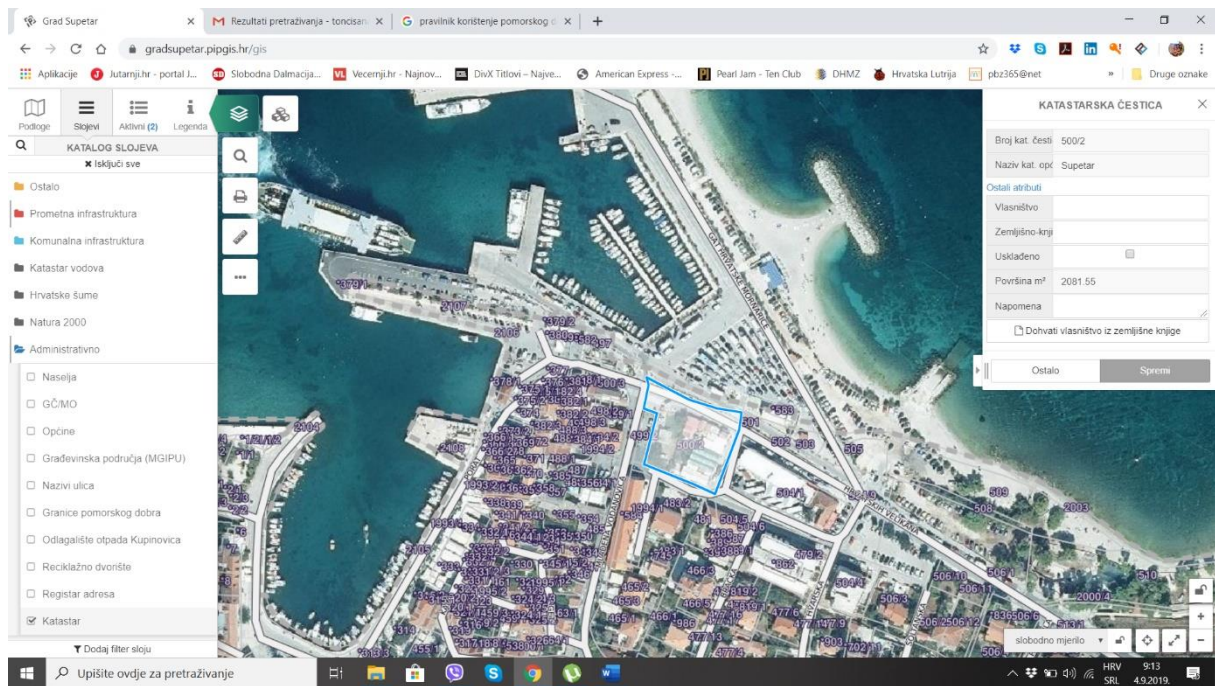
Čest.zem.1709/1 k.o Supetar- Primjedba se prihvaća.

5. Nikša Rajević

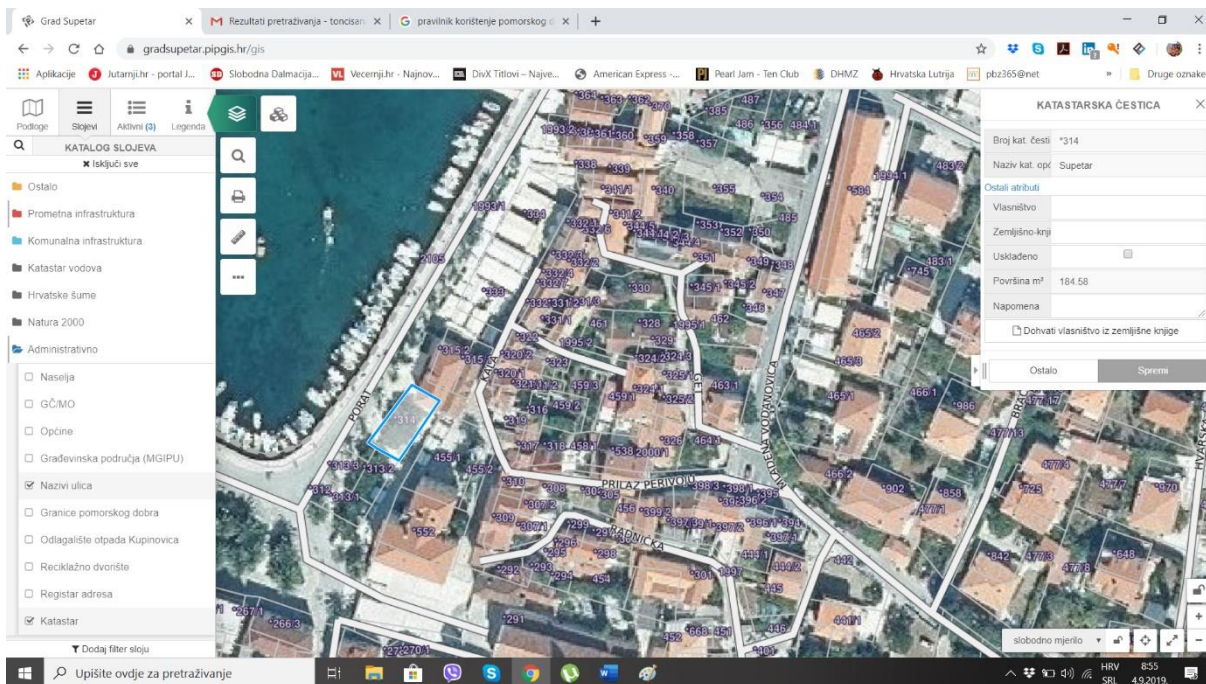
Čest.zem. 510 – primjedba se odbija. U naravi preko predmetne nekretnine je postojeći prilaz obalnoj šetnici te je dio ulice Vrilo. Na postojećoj trasi je izgrađena komunalna vodna infrastruktura. Odredbom članka 132.Zakona komunalna infrastruktura izgrađena do dana stupanja na snagu ovoga Zakona koja nije evidentirana u katastru ili nije evidentirano njezino stvarno stanje evidentira se u katastru na temelju geodetskog elaborata izvedenog stanja komunalne infrastrukture, potvrde jedinice lokalne samouprave da se radi o komunalnoj infrastrukturi, a koje pribavlja i nadležnom tijelu za katastar dostavlja jedinica lokalne samouprave odnosno javni isporučitelj koji upravlja komunalnom infrastrukturom i rješenja nadležnog zemljišnoknjižnog suda o provedbi prijavnog lista u zemljišnu knjigu. Predlaže se izrada elaborata za upis i detaljnog razgraničenja, , i eventualne obveze Grada Supetra, sukladno odredbama članka 132. Zakona o komunalnom gospodarstvu odnosno članka 123.Zakona o cestama.



Čest.zem. 500/2- primjedba se odbija. Dio nekretnine je sastavni dio ulica Hrvatskih velikana i Mladena Vodanovića. Odredbom članka 132.Zakona komunalna infrastruktura izgrađena do dana stupanja na snagu ovoga Zakona koja nije evidentirana u katastru ili nije evidentirano njezino stvarno stanje evidentira se u katastru na temelju geodetskog elaborata izvedenog stanja komunalne infrastrukture, potvrde jedinice lokalne samouprave da se radi o komunalnoj infrastrukturi, a koje pribavlja i nadležnom tijelu za katastar dostavlja jedinica lokalne samouprave odnosno javni isporučitelj koji upravlja komunalnom infrastrukturuom i rješenja nadležnog zemljišnoknjižnog suda o provedbi prijavnog lista u zemljišnu knjigu. Predlaže se izrada elaborata za upis i detaljnog razgraničenja, i eventualne obveze Grada Supetra, sukladno odredbama članka 132. Zakona o komunalnom gospodarstvu odnosno članka 123.Zakona o cestama.

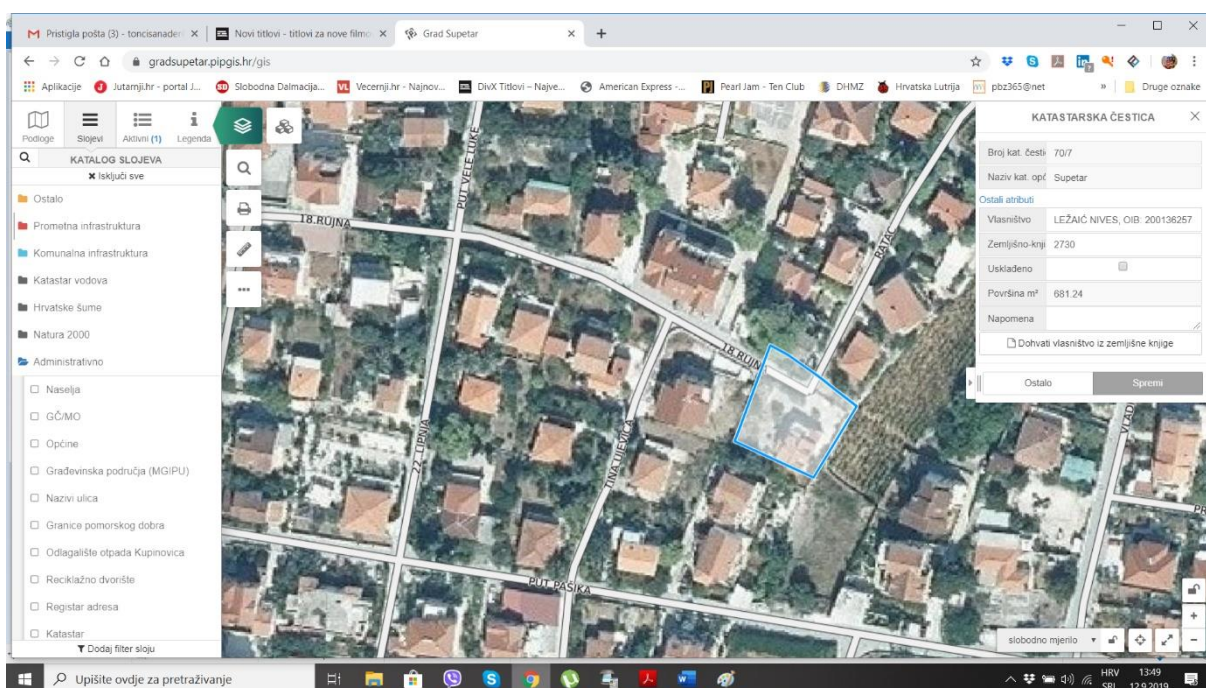


Čest.zgr.312,3131/2/3 i 314- Primjedba se odbija. U naravi se radi o uređenim parkovima, nogostupu i drvoredu sa položenom infrastrukturom. Odredbom članka 132.Zakona komunalna infrastruktura izgrađena do dana stupanja na snagu ovoga Zakona koja nije evidentirana u katastru ili nije evidentirano njezino stvarno stanje evidentira se u katastru na temelju geodetskog elaborata izvedenog stanja komunalne infrastrukture, potvrde jedinice lokalne samouprave da se radi o komunalnoj infrastrukturi, a koje pribavlja i nadležnom tijelu za katastar dostavlja jedinica lokalne samouprave odnosno javni isporučitelj koji upravlja komunalnom infrastrukturom i rješenja nadležnog zemljišnoknjižnog suda o provedbi prijavnog lista u zemljišnu knjigu. Predlaže se izrada elaborata za upis i detaljnog razgraničenja , i eventualne obveze Grada Supetra, sukladno odredbama članka 132. Zakona o komunalnom gospodarstvu.



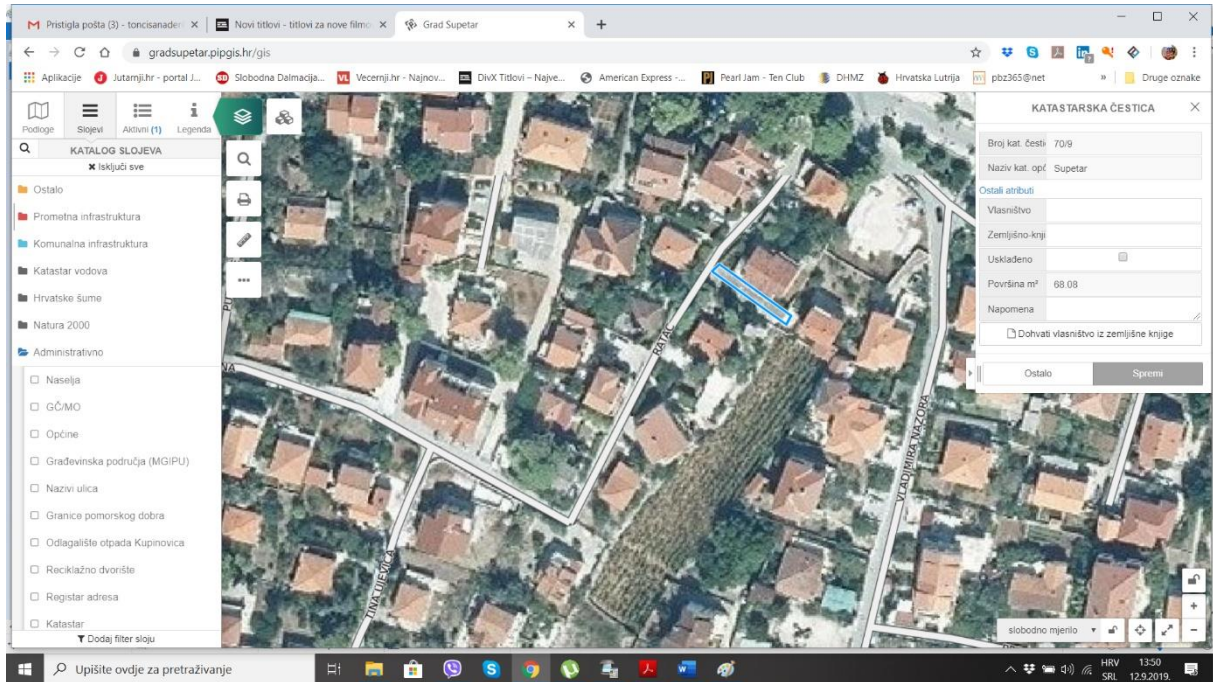
6. Jedinstveni upravni odjel Grada Supetra.

Dio čest.zem. 70/7- primjedba se prihvaća. U naravi se radi o nerazvrstanoj cesti , dio ulice Ratac i 18.rujna, asfaltnog kolnika s javnom rasvjetom TT instalacijama, kanalizacijom i vodovodom. Predlaže se izrada elaborata za upis i detaljnog razgraničenja , i eventualne obveze Grada Supetra, sukladno odredbama članka 132. Zakona o komunalnom gospodarstvu odnosno članka 123.Zakona o cestama.

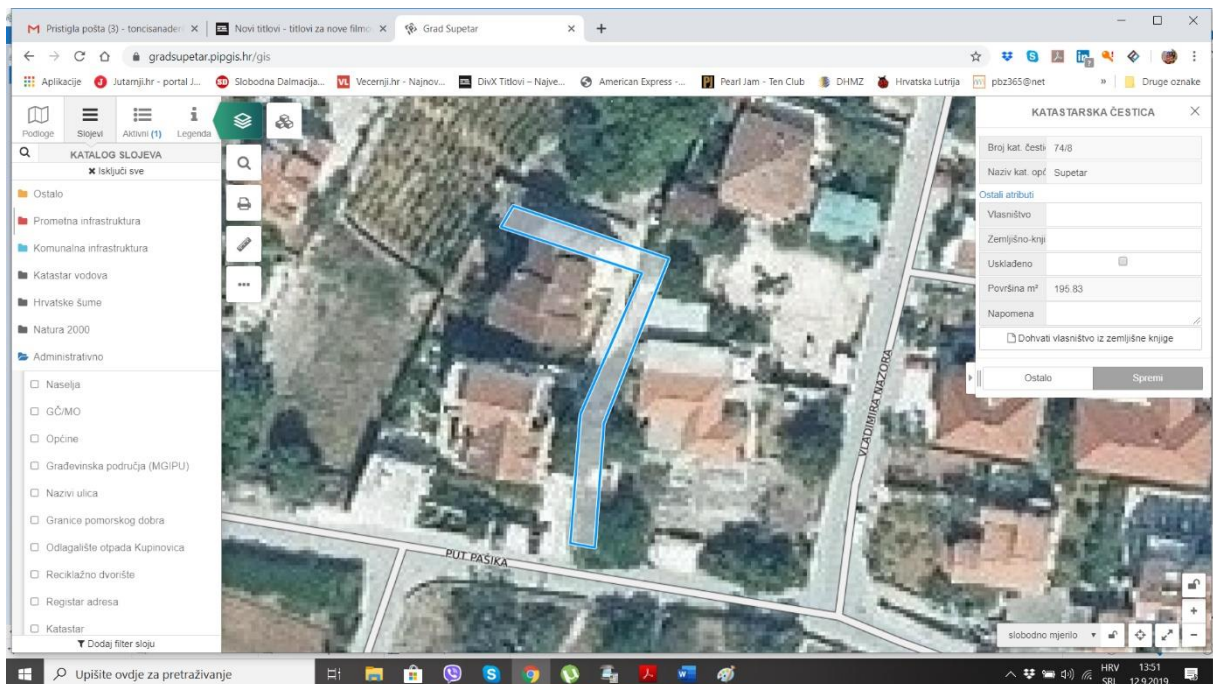


Dio čest.zem. 70/9 k.o. Supetar-primjedba se prihvaća. U naravi se radi o nerazvrstanoj cesti , dio ulice Ratac , asfaltnog kolnika s javnom rasvjetom TT instalacijama, kanalizacijom i vodovodom.

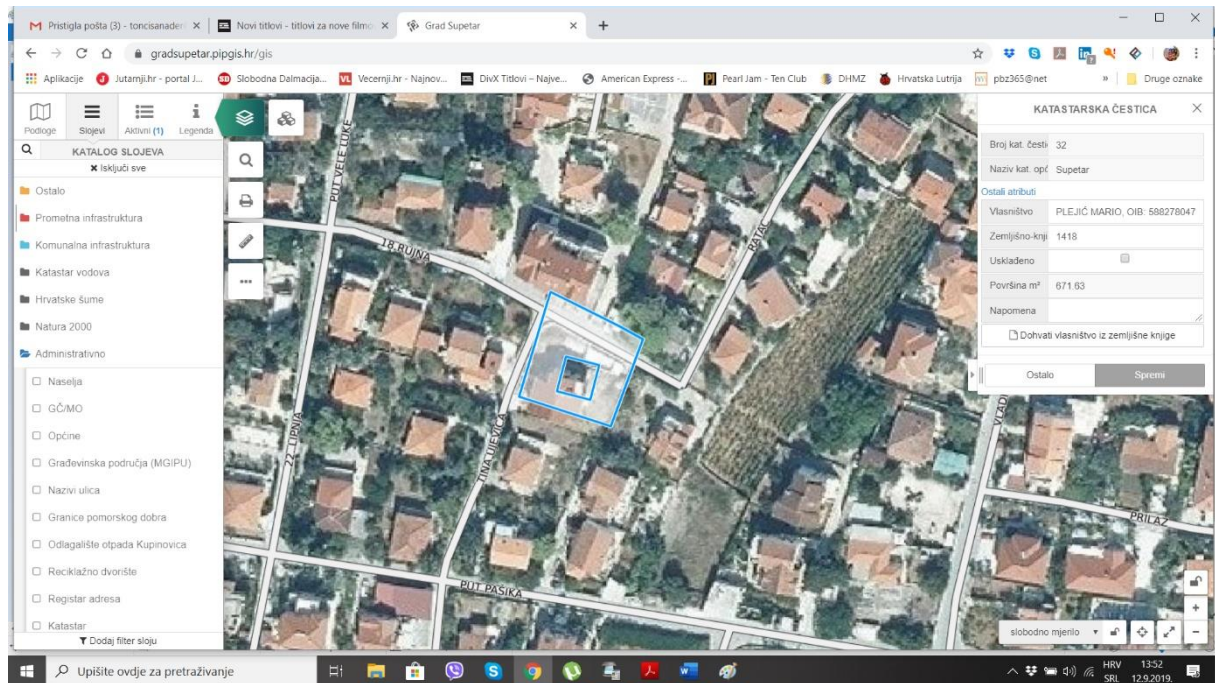
Predlaže se izrada elaborata za upis i detaljnog razgraničenja , i eventualne obveze Grada Supetra, sukladno odredbama članka 132. Zakona o komunalnom gospodarstvu odnosno članka 123.Zakona o cestama.



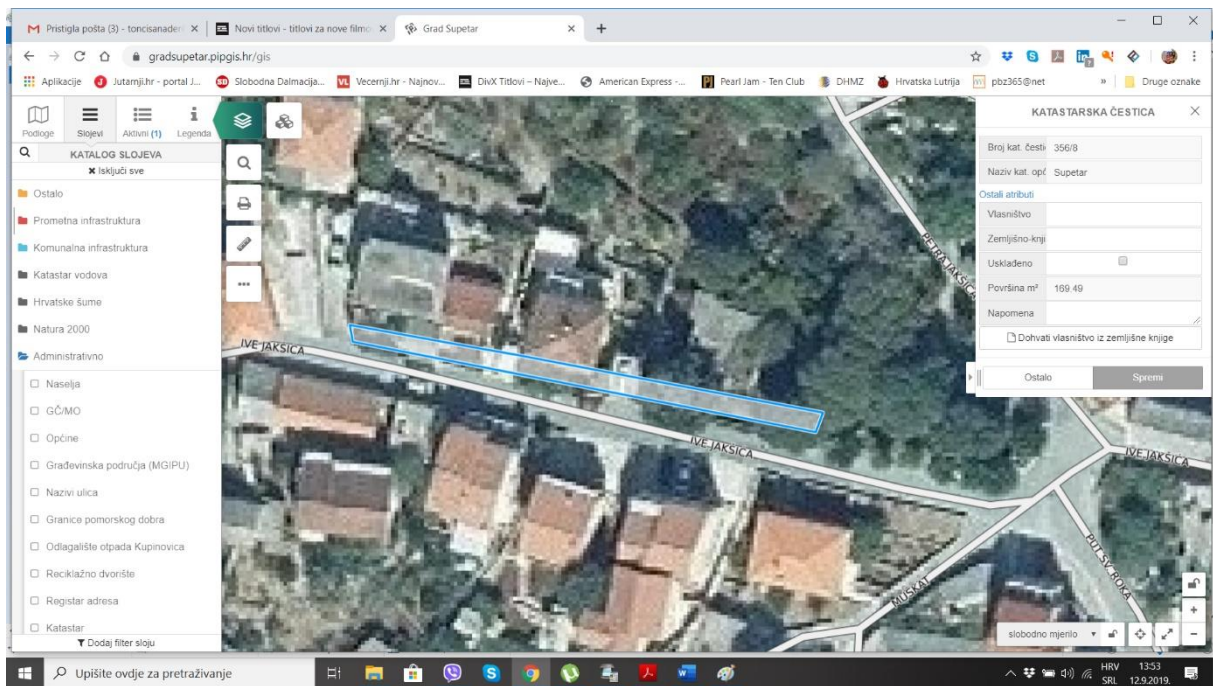
Čest.zem. 74/8 k.o. Supetar- primjedba se prihvaća. U naravi se radi o nerazvrstanoj cesti , dio ulice Put pašika, asfaltnog kolnika s javnom rasvjetom TT instalacijama, kanalizacijom i vodovodom. Predlaže se izrada elaborata za upis i detaljnog razgraničenja , i eventualne obveze Grada Supetra, sukladno odredbama članka 132. Zakona o komunalnom gospodarstvu odnosno članka 123.Zakona o cestama.



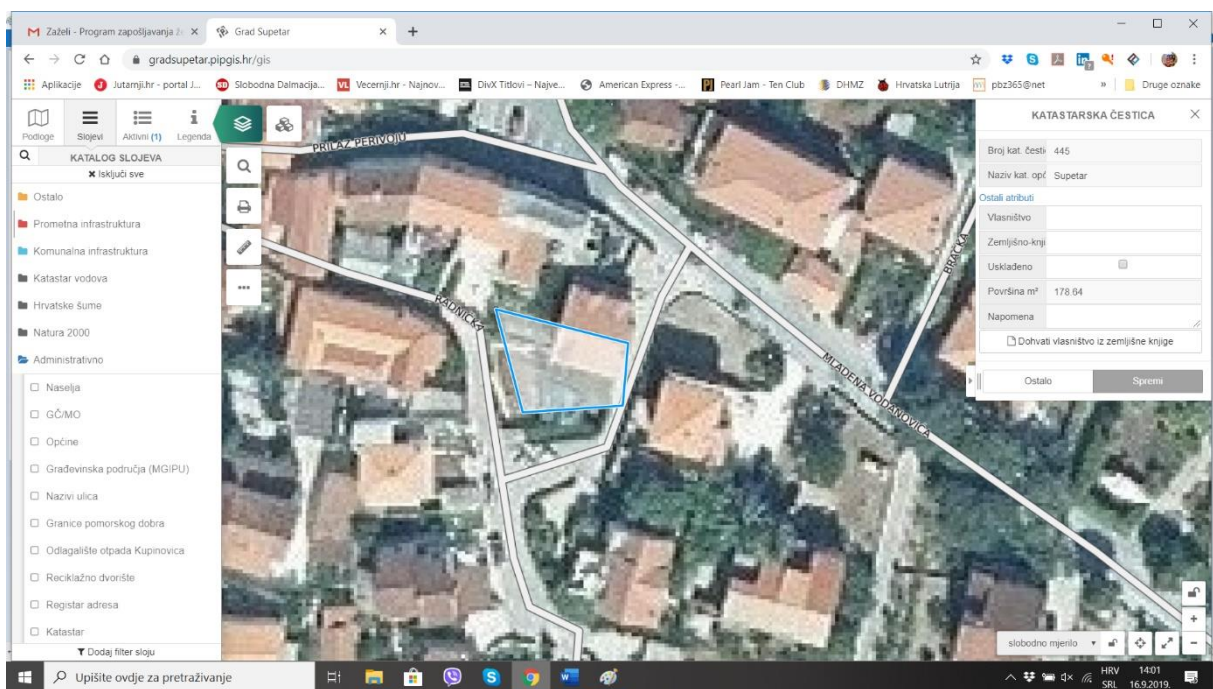
Dio Čest.zem.32 k.o. Supetar- primjedba se prihvaća. U naravi se radi o nerazvrstanoj cesti , dio ulice 18.rujna, asfaltnog kolnika s javnom rasvjetom TT instalacijama, kanalizacijom i vodovodom. Predlaže se izrada elaborata za upis i detaljnog razgraničenja , i eventualne obveze Grada Supetra, sukladno odredbama članka 132. Zakona o komunalnom gospodarstvu odnosno članka 123.Zakona o cestama.



Čest.zem. 356/8 k.o. Supetar- primjedba se prihvaća. U naravi se radi o nerazvrstanoj cesti , dio ulice Ive Jakšića, asfaltnog kolnika s javnom rasvjetom TT instalacijama, kanalizacijom i vodovodom. Predlaže se izrada elaborata za upis i detaljnog razgraničenja , i eventualne obveze Grada Supetra, sukladno odredbama članka 132. Zakona o komunalnom gospodarstvu odnosno članka 123.Zakona o cestama.



Čest.zem. 445. k.o. Supetar- primjedba se prihvaća. U naravi se radi o nerazvrstanoj cesti, dio ulice Radnička, asfaltnog kolnika s javnom rasvjetom TT instalacijama, kanalizacijom i vodovodom. Predlaže se izrada elaborata za upis i detaljnog razgraničenja, i eventualne obveze Grada Supetra, sukladno odredbama članka 132. Zakona o komunalnom gospodarstvu odnosno članka 123. Zakona o cestama.



Čest.zgr.267/1-k.o. Supetar- primjedba se prihvaća. U naravi se radi o prilazu ljetnom kinu Supetar , dio ulice Porat.

The screenshot displays a web-based GIS application interface. At the top, the browser address bar shows the URL `gradsupetar.pippis.hr/gis`. The main map area shows an aerial view of a residential area in Supetar, with cadastral parcels outlined in white and labeled with numbers. One parcel, labeled `267/1`, is highlighted with a blue border. To the left of the map is a 'KATALOG SLOJEVA' (Layer Catalog) with various categories like 'Prometna infrastruktura', 'Katastar vodova', and 'Administrativno'. To the right is a 'KATASTARSKA ČESTICA' (Cadastral Parcel) information panel. The panel contains the following data:

KATASTARSKA ČESTICA	
Broj kat. česti	*267/1
Naziv kat. opć	Supetar
Ostali atributi	
Vlasništvo	
Zemljišno-knji	
Usklađeno	<input type="checkbox"/>
Površina m²	56.56
Napomena	
<input type="checkbox"/> Dohvatiti vlasništvo iz zemljišne knjige	
Ostalo	
Spremi	

At the bottom of the screen, the Windows taskbar is visible, showing the system tray with the date and time: HRV 903 30.9.2019.